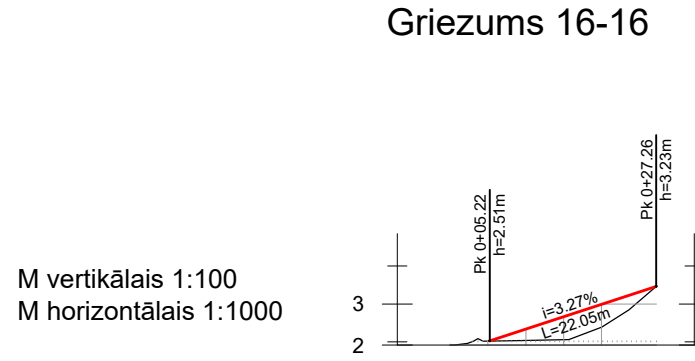


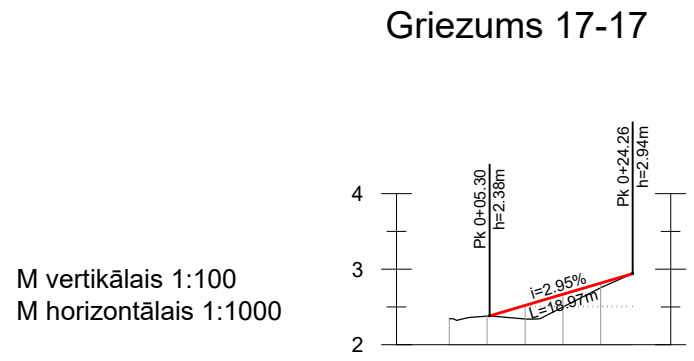
M vertikālais 1:100  
M horizontālais 1:1000

Piketi	0+00	0+05	0+10	0+15	0+20	0+30
Esošās atzīmes uz ass, (m)	-2.49	-2.78	-2.76	-2.82	-3.05	-3.07
Projekta atzīmes uz ass, (m)	-0.01	-2.80	-2.98	-3.15	-3.33	-3.67
Uzbērumi/ ierakumi, (m)		-0.01	-0.21	-0.33	-0.28	-0.22



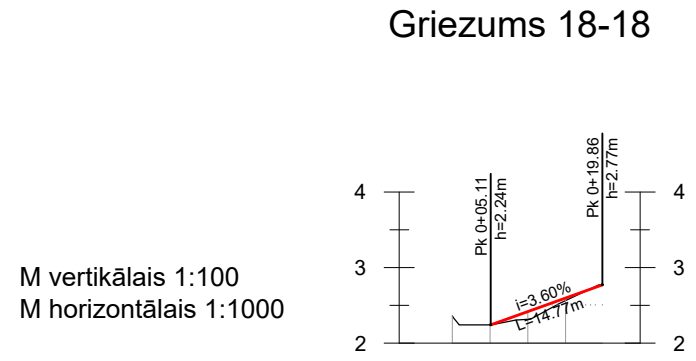
M vertikālais 1:100  
M horizontālais 1:1000

Piketi	0+00	0+05	0+10	0+15	0+20	0+25	0+27
Esošās atzīmes uz ass, (m)	-2.46	-2.51	-2.52	-2.53	-2.69	-3.05	-3.23
Projekta atzīmes uz ass, (m)	-0.15	-2.67	-2.82	-2.89	-2.99	-3.16	-3.23
Uzbērumi/ ierakumi, (m)		-0.15	-0.30	-0.30	-0.30	-0.11	-0.00



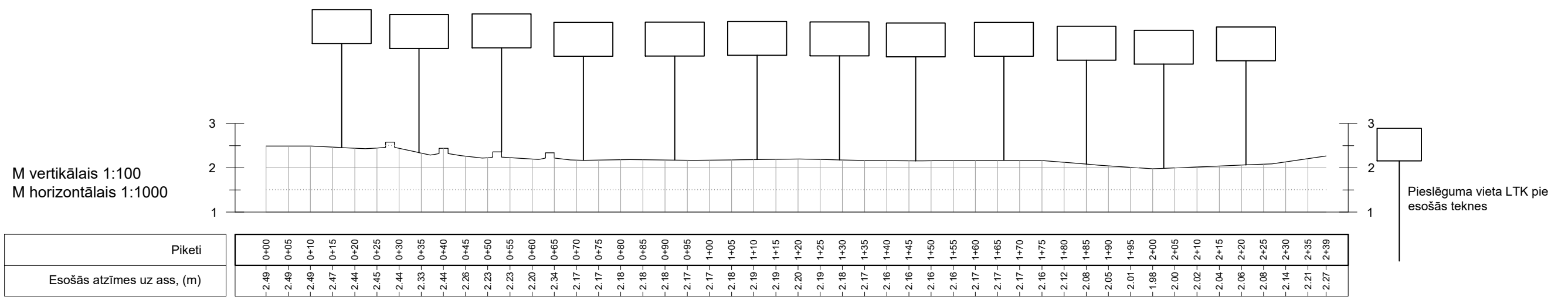
M vertikālais 1:100  
M horizontālais 1:1000

Piketi	0+00	0+05	0+10	0+15	0+20	0+24
Esošās atzīmes uz ass, (m)	-2.34	-2.38	-2.34	-2.50	-2.75	-2.84
Projekta atzīmes uz ass, (m)	-0.18	-2.50	-2.67	-2.82	-2.94	-2.84
Uzbērumi/ ierakumi, (m)		-0.18	-0.17	-0.08	-0.00	-0.00



M vertikālais 1:100  
M horizontālais 1:1000


Piketi	0+00	0+05	0+10	0+15	0+20
Esošās atzīmes uz ass, (m)	-2.36	-2.24	-2.32	-2.56	-2.77
Projekta atzīmes uz ass, (m)	-0.10	-2.42	-2.60	-2.77	-2.77
Uzbērumi/ ierakumi, (m)		-0.10	-0.03	-0.00	-0.00



M vertikālais 1:100  
M horizontālais 1:1000


Piketi	
Esošās atzīmes uz ass, (m)	-2.49
	-2.49
	-2.49
	-2.47
	-2.44
	-2.45
	-2.44
	-2.33
	-2.44
	-2.26
	-2.23
	-2.23
	-2.20
	-2.34
	-2.17
	-2.17
	-2.18
	-2.18
	-2.18
	-2.17
	-2.17
	-2.17
	-2.19
	-2.20
	-2.19
	-2.19
	-2.18
	-2.17
	-2.16
	-2.16
	-2.16
	-2.16
	-2.17
-2.17	
-2.17	
-2.16	
-2.12	
-2.08	
-2.05	
-2.01	
-1.98	
-2.00	
-2.05	
-2.02	
-2.04	
-2.06	
-2.04	
-2.14	
-2.21	
-2.27	

Pieslēguma vieta LTK pie esošās teknes




M vertikālais 1:100  
M horizontālais 1:1000

Piketi	0+00	0+05	0+10	0+14
Esošās atzīmes uz ass, (m)	-2.14	-2.18	-2.38	-3.57
Projekta atzīmes uz ass, (m)	-2.14	-2.30	-2.45	-3.57
Uzbērumi/ ierakumi, (m)	-0.00	-0.11	-0.07	-0.00



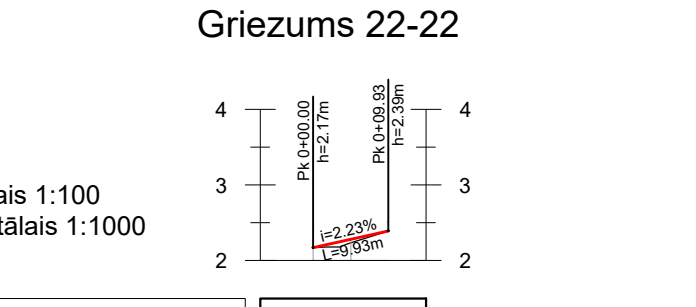
M vertikālais 1:100  
M horizontālais 1:1000

Piketi	0+00	0+05	0+09
Esošās atzīmes uz ass, (m)	-2.17	-2.28	-2.40
Projekta atzīmes uz ass, (m)	-2.17	-2.30	-2.40
Uzbērumi/ ierakumi, (m)	-0.00	-0.01	-0.00




M vertikālais 1:100  
M horizontālais 1:1000

Piketi	0+00	0+05	0+10
Esošās atzīmes uz ass, (m)	-2.19	-2.23	-3.39
Projekta atzīmes uz ass, (m)	-2.19	-2.23	-3.39
Uzbērumi/ ierakumi, (m)	-0.00	-0.02	-0.00



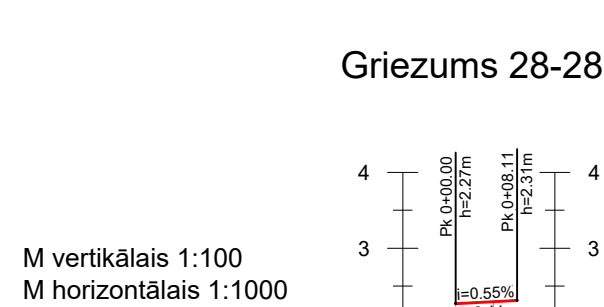
M vertikālais 1:100  
M horizontālais 1:1000

Piketi	0+00	0+05	0+10
Esošās atzīmes uz ass, (m)	-2.17	-2.23	-3.39
Projekta atzīmes uz ass, (m)	-2.17	-2.23	-3.39
Uzbērumi/ ierakumi, (m)	-0.00	-0.05	-0.00



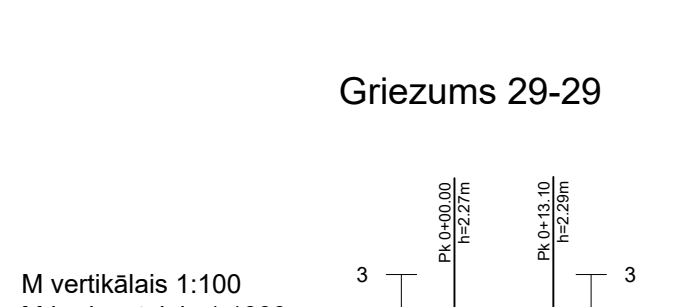
M vertikālais 1:100  
M horizontālais 1:1000

Piketi	0+00	0+05	0+10	0+15	0+20	0+23
Esošās atzīmes uz ass, (m)	-2.07	-1.93	-1.90	-1.99	-2.21	-2.34
Projekta atzīmes uz ass, (m)	-2.07	-2.12	-2.18	-2.24	-2.30	-2.34
Uzbērumi/ ierakumi, (m)	-0.00	-0.20	-0.28	-0.25	-0.09	-0.00



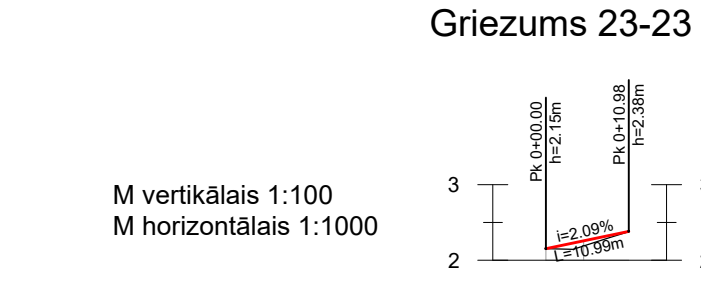
M vertikālais 1:100  
M horizontālais 1:1000

Piketi	0+00	0+05	0+08
Esošās atzīmes uz ass, (m)	-2.27	-2.30	-2.31
Projekta atzīmes uz ass, (m)	-2.27	-2.29	-2.31
Uzbērumi/ ierakumi, (m)	-0.00	-0.00	-0.00



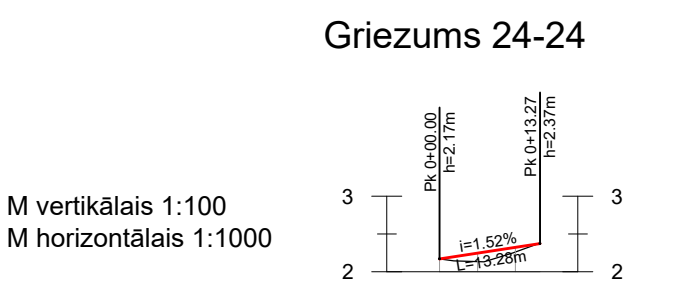
M vertikālais 1:100  
M horizontālais 1:1000

Piketi	0+00	0+05	0+10	0+13
Esošās atzīmes uz ass, (m)	-2.27	-2.29	-2.29	-2.29
Projekta atzīmes uz ass, (m)	-2.27	-2.28	-2.29	-2.29
Uzbērumi/ ierakumi, (m)	-0.00	-0.01	-0.00	-0.00



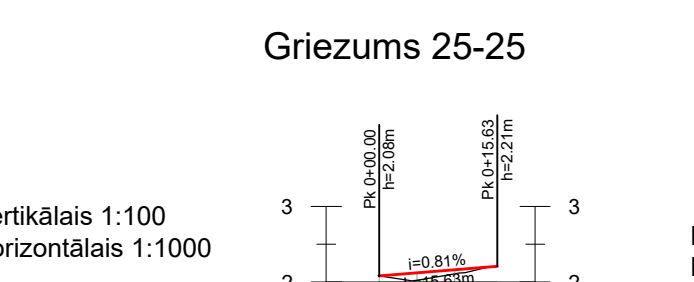
M vertikālais 1:100  
M horizontālais 1:1000

Piketi	0+00	0+05	0+10	0+13
Esošās atzīmes uz ass, (m)	-2.15	-2.19	-2.34	-2.34
Projekta atzīmes uz ass, (m)	-2.15	-2.25	-2.38	-2.38
Uzbērumi/ ierakumi, (m)	-0.00	-0.11	-0.06	-0.00



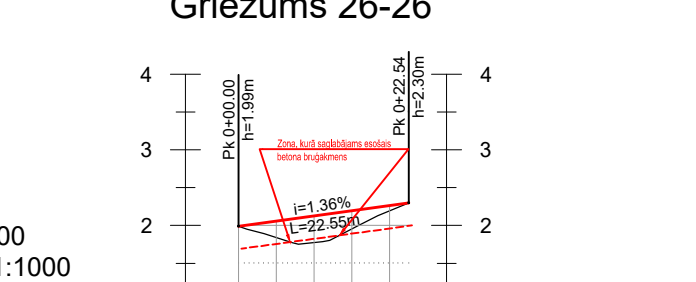
M vertikālais 1:100  
M horizontālais 1:1000

Piketi	0+00	0+05	0+10	0+13
Esošās atzīmes uz ass, (m)	-2.17	-2.13	-2.26	-2.37
Projekta atzīmes uz ass, (m)	-2.17	-2.25	-2.32	-2.37
Uzbērumi/ ierakumi, (m)	-0.00	-0.11	-0.06	-0.00



M vertikālais 1:100  
M horizontālais 1:1000

Piketi	0+00	0+05	0+10	0+13
Esošās atzīmes uz ass, (m)	-2.08	-2.02	-2.26	-2.37
Projekta atzīmes uz ass, (m)	-2.08	-2.12	-2.26	-2.37
Uzbērumi/ ierakumi, (m)	-0.00	-0.10	-0.05	-0.00



M vertikālais 1:100  
M horizontālais 1:1000

Piketi	0+00	0+05	0+10	0+20	0+23
Esošās atzīmes uz ass, (m)	-1.69	-1.64	-1.77	-1.95	-2.21
Projekta atzīmes uz ass, (m)	-1.69	-2.06	-2.13	-2.21	-2.30
Uzbērumi/ ierakumi, (m)	-0.00	-0.22	-0.35	-0.24	-0.08

#### PIEZĪMES:

- Visi izmēri doti metros un kritumi procentos, ja nav norādīts savādāk.
- Ja projektētais seguma augstums līdz esošajam betona bruģakmens segumam ir vismaz 30 cm, tad betona bruģakmens segumu nav nepieciešams demontēt. Veikdot segas konstrukciju izlīdzinot ar nesaišķītu minerālmateriālu 0/45 h=min 11 cm uz bruģakmens seguma.
- Laukums izbūvējams pieslēdzoties esošajām augstuma atzīmēm pa perimetru ar kritumu uz esošajām teknēm, to esošajās augstuma atzīmēs.
- Griezumī parādīti shematiski, lai vieglāk orientēties, kur nepieciešams un kur nav nepieciešams demontēt esošo betona bruģakmeni.

<b>SIA "VCI"</b> Aveņu iela 1, Ikšķile, Ogres nov., LV – 5052. būvkomersanta reģ. nr. 3553-R				Pasūtītājs : <b>Ventspils brīvostas pārvalde</b>			Pasūtījuma Nr. <b>VCI/21/3.1-27</b>		
Objekts: Ventspils brīvostas piestātnes Nr.12 kraujlaukuma seguma atjaunošana				Marka			Lapa		
Adrese: Dzintaru ielā 27/12, Dzintaru ielā 3, Dzelzceļnieku ielā 2, Ventspilī				CD 5			2		
Būvproj.vad. Projektēja Pārbaudīja				G.Lasmanis L.Veideris G.Lasmanis			07.2021. 07.2021. 07.2021.		
Rasējums: <b>Profils un griezumī</b>				Mērogs Mv 1:100 Mh 1:1000			Paskaidrojuma raksts		